
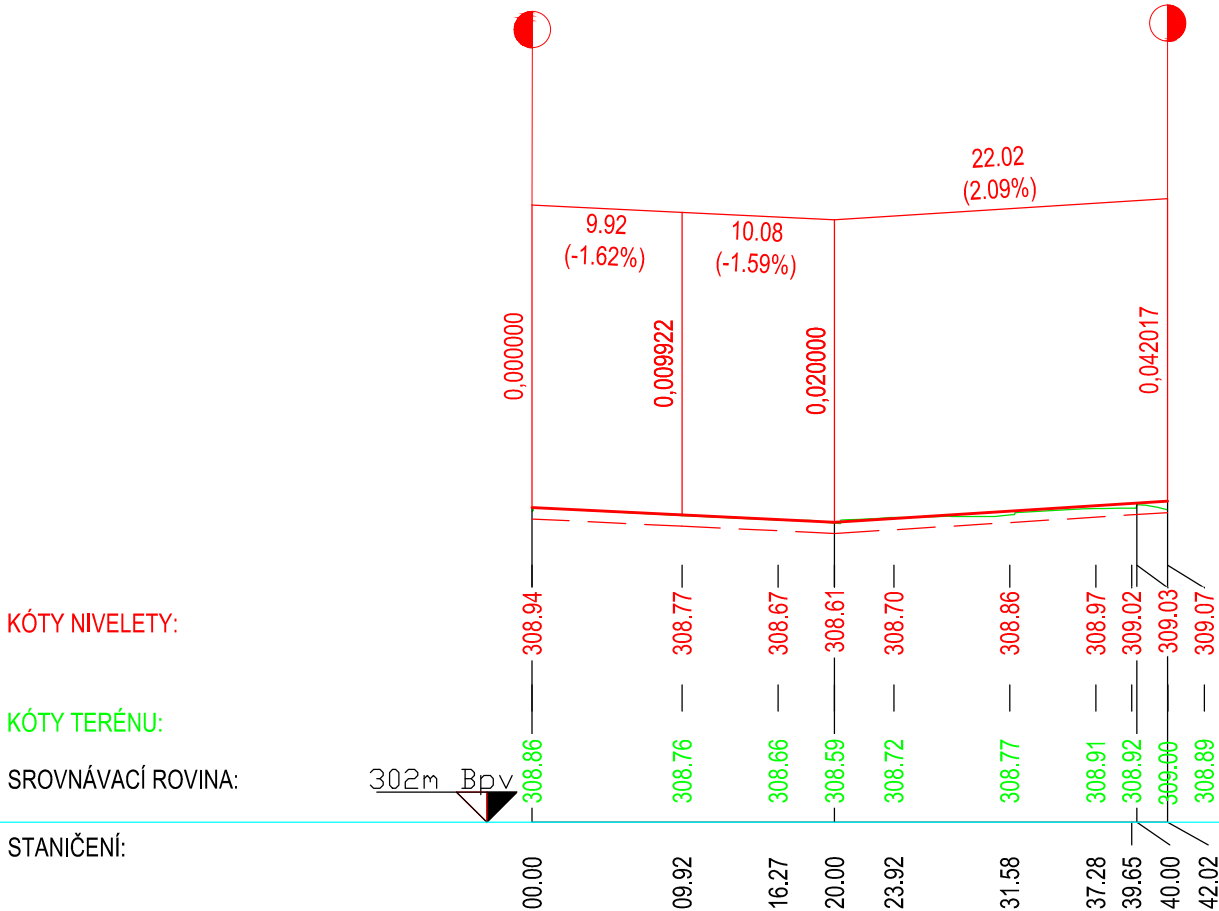


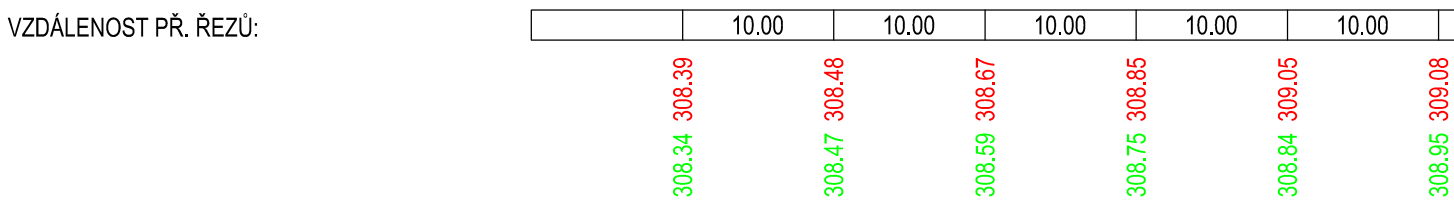
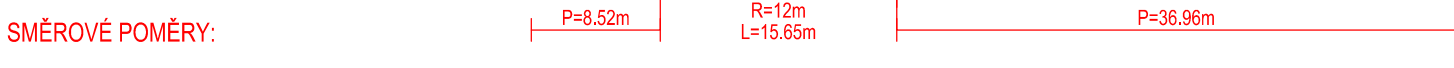
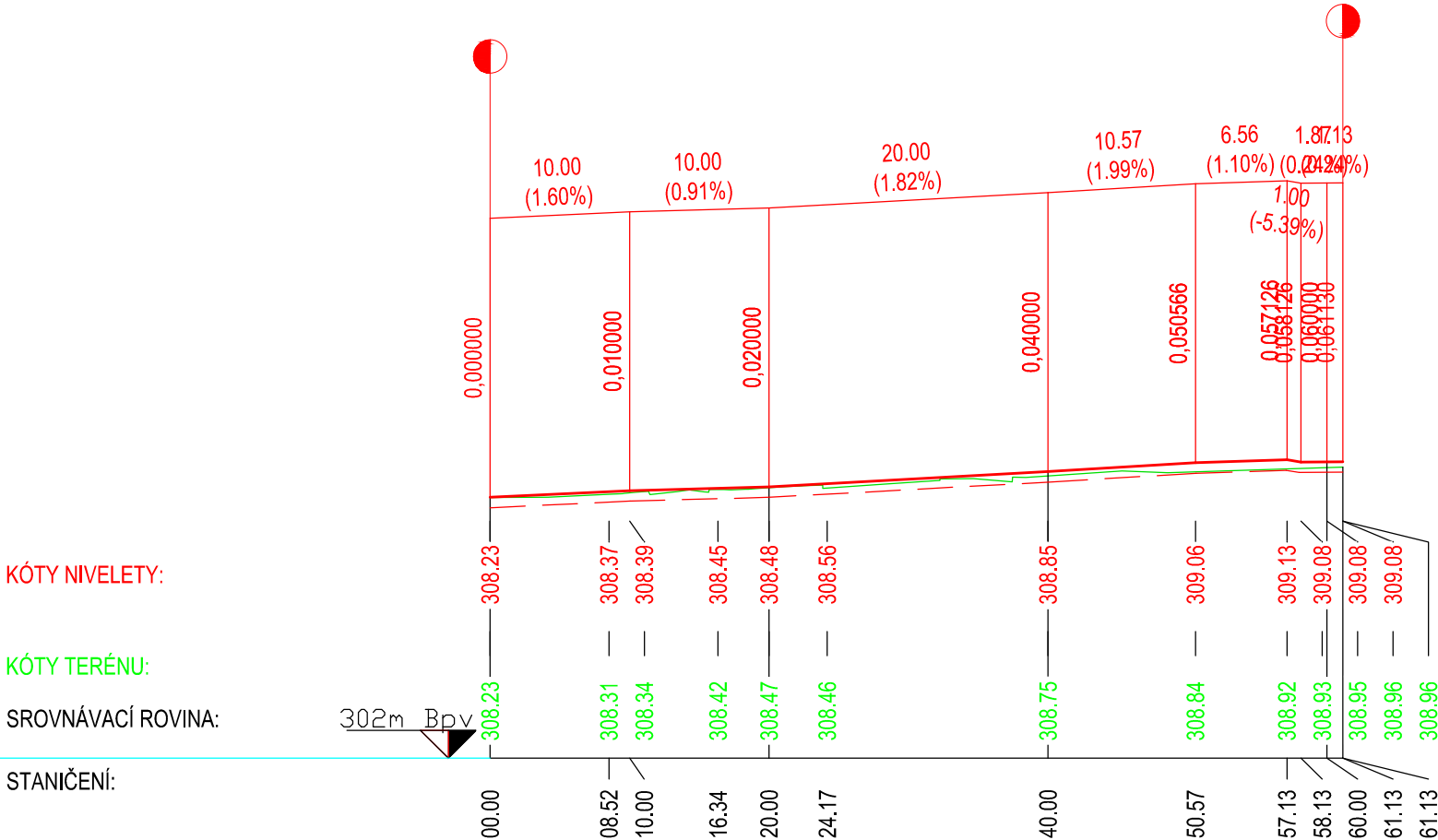
| | |
|---------------------|--------------------|
| KRAJ: | JIHOMORAVSKÝ |
| KATASTRÁLNÍ ÚZEMÍ: | MLADKOV U BOSKOVIC |
| DRUH POVRCHU ÚZEMÍ: | ŽIVIČNÝ KRYT |


Podélný profil: ZP- ÚSEK 1 M 1:500/30
Rozsah: km 0,00000 - km 0,04202



| | |
|---------------------|-----------------------|
| KRAJ: | JIHOMORAVSKÝ |
| KATASTRÁLNÍ ÚZEMÍ: | MLADKOV U BOSKOVIC |
| DRUH POVRCHU ÚZEMÍ: | NEZPEVNĚNO ZATRAVNĚNO |

Podélný profil: ZP- (1) M 1:500/30
Rozsah: km 0,00000 - km 0,06113



| | | |
|---|--------------|---------------|
|  Josef Novák projekce dopravních staveb J. Haška 6, Letovice 679 61, tel.: 776 754 849 email : novkjosef30@gmail.com | AUTORIZOVÁNO | ČÍSLO PARÉ |
| | | |
| | | |
| | | |
| ODPOVĚDNÝ PROJEKTANT | VYPRACOVAL | |
| JOSEF NOVÁK | JOSEF NOVÁK | |
| INVESTOR: Město Boskovice | | |
| Novostavba chodníků a rekonstrukce návsi v Mladkově u Boskovic p.č. 231/2, 231/5, 231/7, 94/1, 219/1, 219/3, 3, 209/1, k.ú. Mladkov u Boskovic | | |
| NÁZEV VÝKRESU | | |
| PODÉLNÝ PROFIL - CHODNÍK ÚSEKY 1 a 3 | | |
| STUPEŇ PD | | DSP |
| ZAKÁZKA | | 03N/16 |
| FORMÁT | | 3 A4 |
| DATUM | | 06/2016 |
| MĚŘÍTKO | | ČÍSLO PŘÍLOHY |
| 1:500/1:30 | | C.4.b. |